



**КОМИТЕТ ИМУЩЕСТВЕННЫХ ОТНОШЕНИЙ
АДМИНИСТРАЦИИ ПЕРМСКОГО МУНИЦИПАЛЬНОГО ОКРУГА**

РЕШЕНИЕ

о размещении объектов № 2697

Пермский край
Пермский округ

11.09.2024

Комитет имущественных отношений администрации Пермского муниципального округа разрешает Акционерному обществу «Газпром газораспределение Пермь» (ИНН 5902183841, ОГРН 2125902017723, почтовый адрес: 614000, г. Пермь, ул. Петропавловская, 43)

размещение объекта «газопровод давлением до 1,2 Мпа, для размещения которого не требуется разрешения на строительство»

на землях государственная собственность на которые не разграничена

на срок 1 год

Местоположение: Пермский край, Пермский муниципальный округ, д. Шилово, ул. Нагорная, к уч. с кад. № 59:32:3250002:712.

Приложение: схема предполагаемых к использованию земель или части земельного участка.

Особые условия использования:

1. При размещении объекта учесть параметры ширины проезда улично-дорожной сети, во избежание сужения полосы отвода дороги.
2. Получение разрешения на производство земляных работ.

Председатель комитета



(подпись, печать)

Е.А. Демидова

Схема предполагаемых к использованию земель или части земельного участка

Объект: Газопровод давлением до 1,2 Мпа, для размещения которого не требуется разрешения на строительство

Местоположение: расположенных по адресу: Пермский край, м.о. Пермский, д. Шилово, ул. Нагорная, к уч. с кад № 59:32:3250002:712

Каталог координат, м

Площадь земель или части земельного участка, кв.м.: 891

Категория земель: земли населенных пунктов


Вид разрешенного использования: -

Описание границ смежных землепользователей:

- От точки n1 до точки n2 - земельный участок с кадастровым номером 59:32:3250002:3297
- От точки n2 до точки n3 - земельный участок с кадастровым номером 59:32:3250002:755
- От точки n3 до точки n4 - земельный участок с кадастровым номером 59:32:3250002:1
- От точки n4 до точки n5 - земли общего пользования
- От точки n5 до точки n6 - земельный участок с кадастровым номером 59:32:3250002:2027
- От точки n6 до точки n8 - земельный участок с кадастровым номером 59:32:3250002:712
- От точки n8 до точки n9 - земельный участок с кадастровым номером 59:32:3250002:721
- От точки n9 до точки n11 - земельный участок с кадастровым номером 59:32:3250002:709
- От точки n11 до точки n12 - земли общего пользования
- От точки n12 до точки n13 - земельный участок с кадастровым номером 59:32:3250002:361
- От точки n13 до точки n1 - земли общего пользования

№ точки границы	X	Y
n1	507886.88	2211546.11
n2	507898.29	2211572.93
n3	507909.65	2211599.76
n4	507914.45	2211606.31
n5	507920.01	2211618.46
n6	507910.78	2211624.46
n7	507902.72	2211604.50
n8	507897.05	2211591.50
n9	507893.54	2211583.45
n10	507881.39	2211555.61
n11	507878.78	2211556.64
n12	507878.61	2211556.28
n13	507870.31	2211539.14
n14	507880.31	2211534.55
n1	507886.88	2211546.11

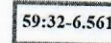
Условные обозначения:



- границы и номер объекта капитального строительства, сведения о которых внесены в ЕГРН



- предполагаемый участок земель, на которых планируется размещение объекта
- границы и номер земельного участка, сведения о которых внесены в ЕГРН



- зоны с особыми условиями использования территории, сведения о которых внесены в ЕГРН

:3У1

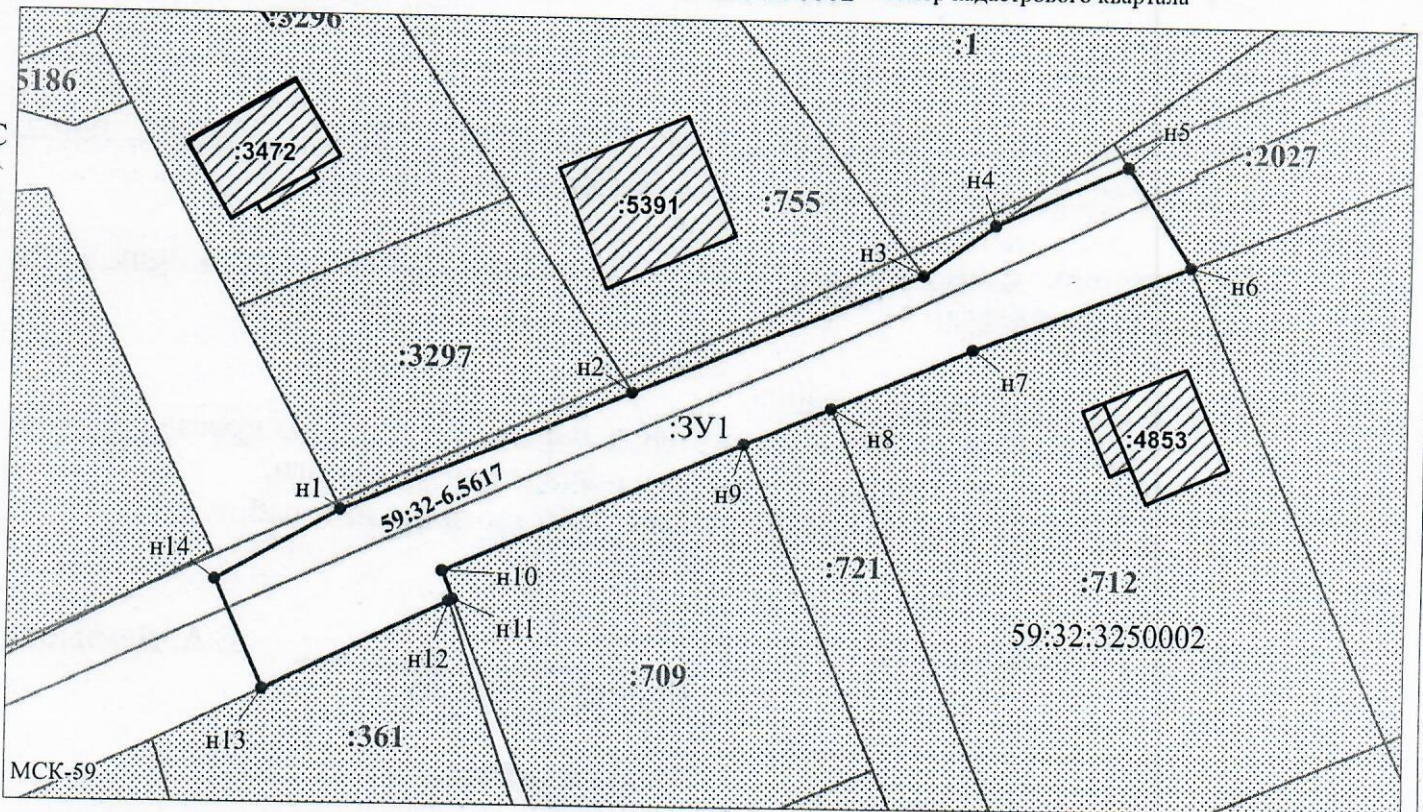
- обозначение запрашиваемого земельного участка

• n1

- характеристика точек границ земель или части земельного участка

59:32:3250002 - номер кадастрового квартала

- граница кадастрового квартала



Заявитель:

Егошина И.В.

/ Егошина И.В.

Масштаб 1:700

МП

(подпись, расшифровка подписи)

(для юридических лиц

и индивидуальных предпринимателей)